



**КОМИТЕТ ИМУЩЕСТВЕННЫХ ОТНОШЕНИЙ
АДМИНИСТРАЦИИ ПЕРМСКОГО МУНИЦИПАЛЬНОГО ОКРУГА**

РЕШЕНИЕ

о размещении объектов № 928

Пермский край
Пермский округ

05.05.2023

Комитет имущественных отношений администрации Пермского муниципального округа разрешает Акционерному обществу «Газпром газораспределение Пермь» (ИНН 5902183841, ОГРН 1025900512670, почтовый адрес: 614000, г. Пермь, ул. Петропавловская, 43)

размещение объекта «Газопровод давлением до 1.2 Мпа, для размещения которого не требуется разрешения на строительство»

на землях государственная собственность на которые не разграничена

на срок 1 год с 05.05.2023г. по 04.05.2024г.

Местоположение: Пермский край, м.о. Пермский, с. Ляды, ул. Водная 3-я, к дому 4

Приложение: схема предполагаемых к использованию земель или части земельного участка.

Особые условия использования:

1) При установке газопровода учесть параметры ширины проезда улично-дорожной сети, во избежание сужения полосы отвода дороги.

2) При условии получения разрешения на производство земляных работ.

Заместитель председателя комитета
имущественных отношений администрации
Пермского муниципального округа



М.В. Королева

(подпись, печать)

Схема предполагаемых к использованию земель или части земельного участка

Объект: Газопровод давлением до 1.2 Мпа, для размещения которого не требуется разрешения на строительство

Местоположение: расположенных по адресу: Пермский край, м.о. Пермский, с. Ляды, ул. Водная 3-я, к дому 4

Каталог координат, м

№ точки границы	X	Y
n1	526630.87	2254829.86
n2	526629.12	2254826.26
n3	526633.25	2254824.20
n4	526635.03	2254827.78
n1	526630.87	2254829.86

Площадь земель или части земельного участка, кв.м.: 19

Категория земель: земли населенных пунктов

Вид разрешенного использования: -

Описание границ смежных землепользователей:


От точки n1 до точки n2 - земельный участок с кадастровым номером 59:32:1020001:2021

От точки n2 до точки n1 - земельный участок с кадастровым номером 59:32:1020001:3532

Условные обозначения:



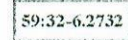
- границы и номер земельного участка, сведения о которых внесены в ЕГРН



- границы и номер объекта капитального строительства, сведения о которых внесены в ЕГРН



- предполагаемый участок земель, на которых планируется размещение объекта



- зоны с особыми условиями использования территории, сведения о которых внесены в ЕГРН

:ЗУ1

- обозначение запрашиваемого земельного участка

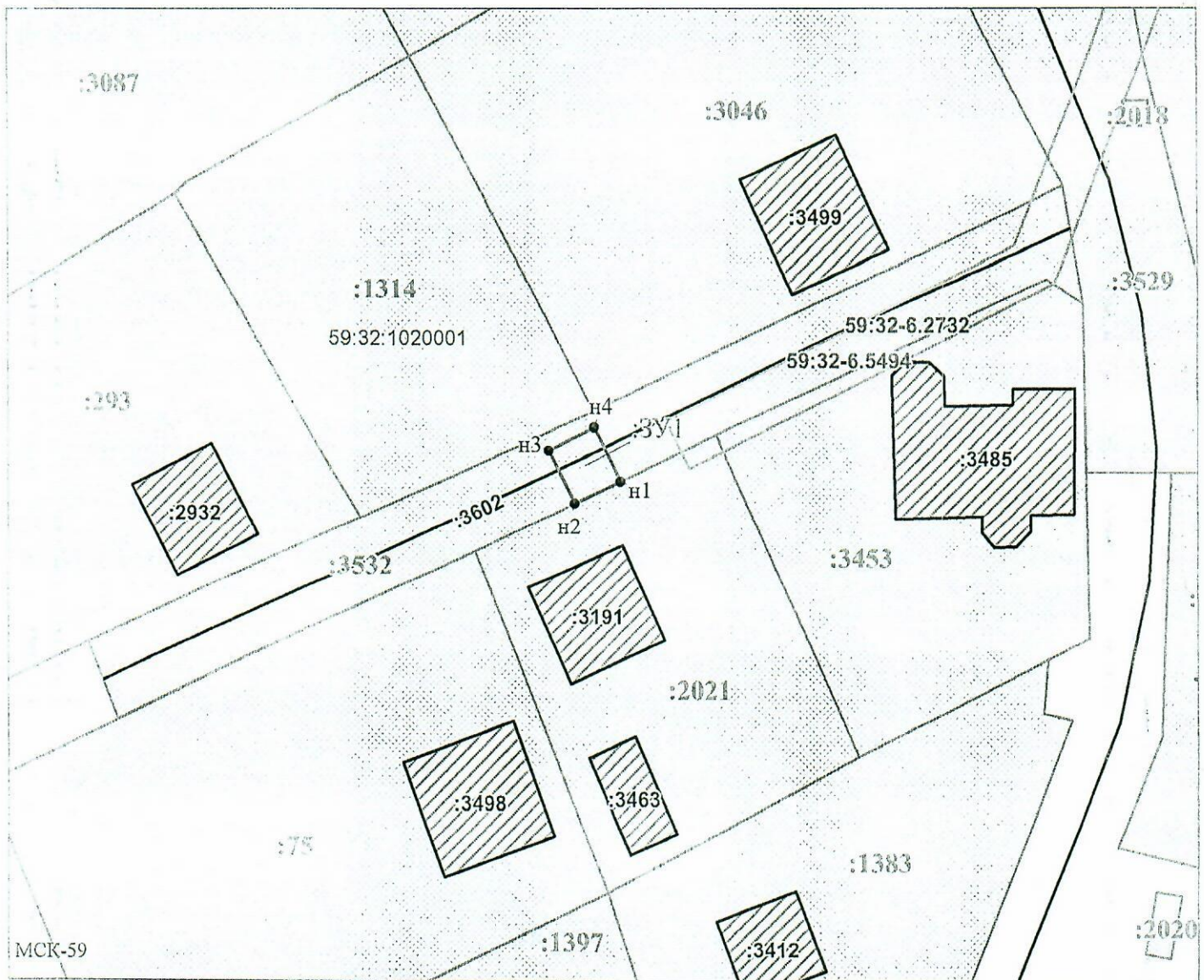


- характеристическая точка границ земель или части земельного участка

- граница кадастрового квартала

59:32:1020001

- номер кадастрового квартала



МСК-59

Масштаб 1:500

Заявитель:

МП

/ Офишкина И.В.

(подпись, расшифровка подписи)

(для юридических лиц и индивидуальных предпринимателей)